



**Concello de Lugo**

# Lugo en 2009



# Plan Urban

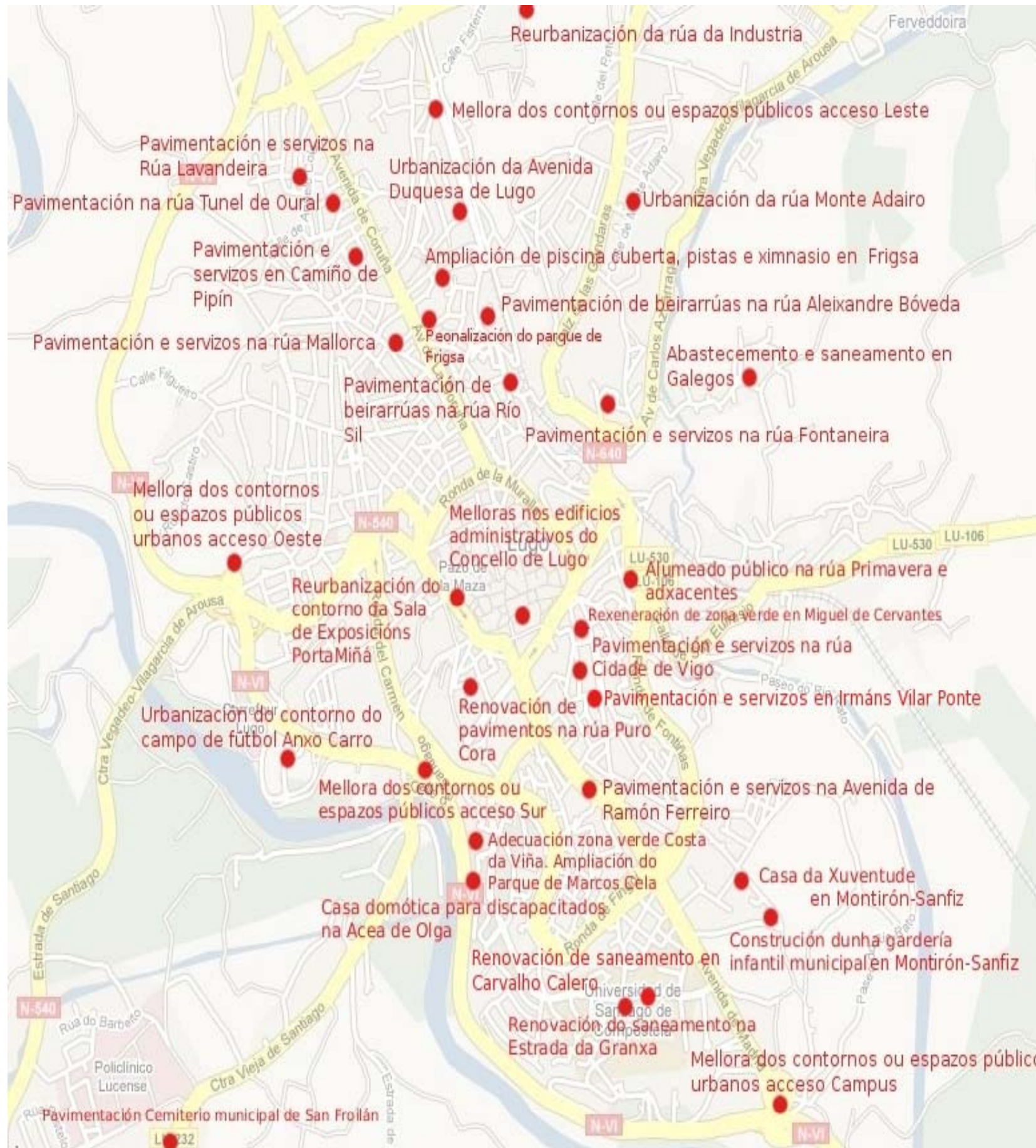


Concello de Lugo



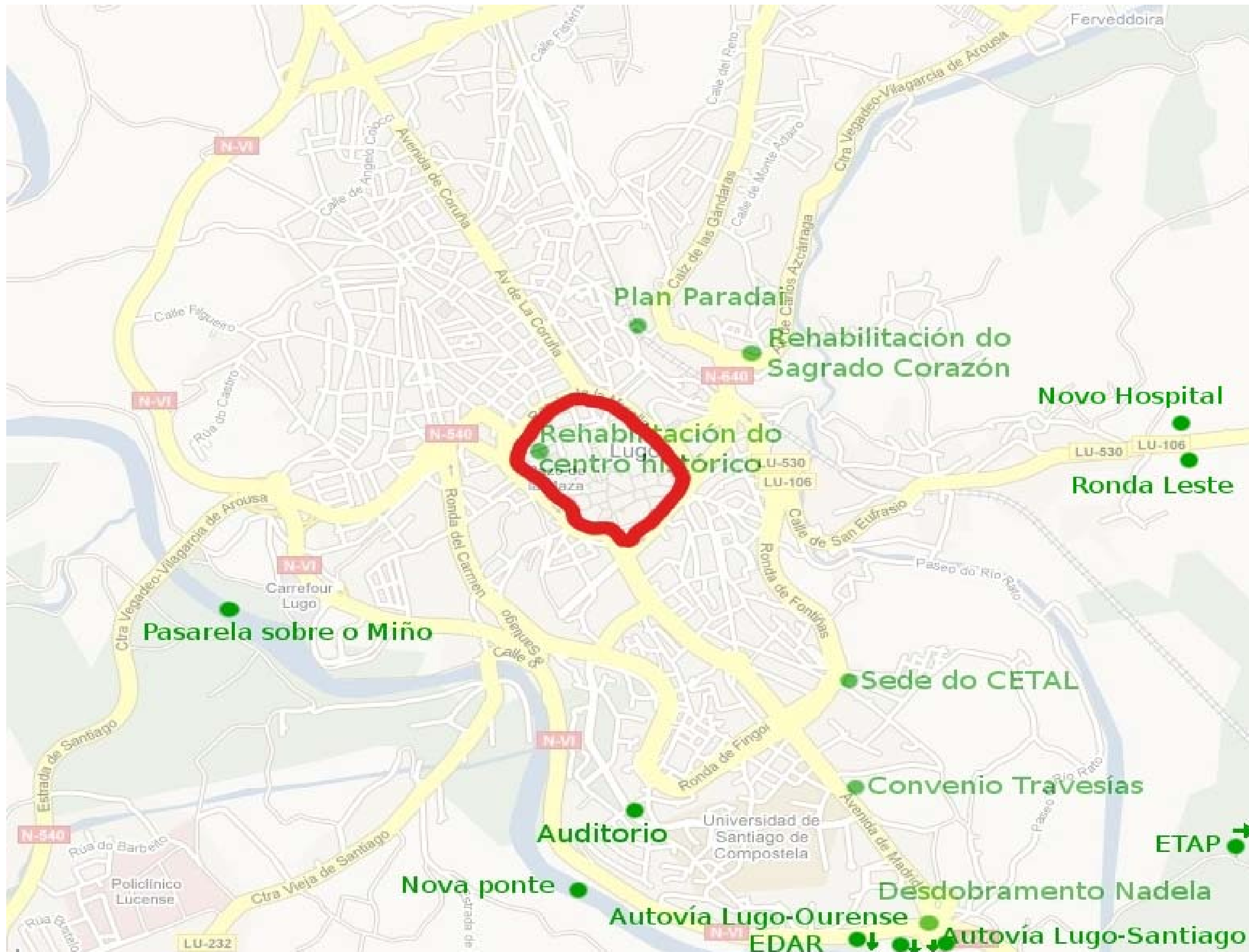
# Fondo Estatal de Investimentos Locais

## Zona rural



- Camiño da Estrada 612 A Portomarín a Estrada D.P. Lousada Maceda (Parroquia de Santa Cristina de San Román)
- Camiño dende a Estrada D.P. 29-13 ao núcleo de Ribas de Miño (Parroquia de Ribas de Miño)
- Camiño dende Conexeira ao núcleo de Piñeiro (parroquia San Martiño de Piñeiro)
- Camiño dende a estrada D. P. 29-19 a San Martiño de Piñeiro (Parroquias de San Xoan do Campo e Piñeiro)
- Camiño dende Raña estrada LU-612 ao límite con Guntín (Parroquia de Santiago de Saa)
- Camiño dende Raña a Argonde (Parroquias de Santa Marta de Fixós, Saa e San Xoan do Campo)
- Camiño dende estrada D.P. 29-7 a Santa Marta por Reboredo (Parroquias Soñar e Santa Marta de Fixós)
- Camiño dende Raña a Lamas (Parroquias de Saa, Bazar e Lamas)
- Camiño dende a estrada N-540 a Monte de Meda (Parroquia de Monte de Meda)
- Camiño dende a estrada N-540 a Bazar (Parroquias de Calde e Bazar)
- Camiño dende estrada LU-232 a Vilaestevez e estrada D.P. 29-1 (Parroquia de San Xoan do Alto)
- Camiño dende estrada D.P. 29-1 A Uceira a Vilar de Poutomillos (Parroquia de Poutomillos)
- Camiño dende a estrada 612 en Soñar a estrada N-540 por Esperante (Parroquias de Soñar e Esperante)
- Camiño de Toiriz ao Campo da festa en Cima de Vila (Santiago de Piugos)
- Camiño da estrada LU-234 a Aez por Maira (parroquia de Camoira)
- Camiño de Outeiro a estrada LU-232 (Parroquia de San Salvador de Outeiro)
- Camiño dende O Burgo estrada D.P. 29-1 a Garaloces (parroquia de O Burgo)
- Camiño entre Bóveda e San Pedro de Mera por Recimil e Crecente (Parroquia de Santa Eulalia de Bóveda de Mera)
- Camiño dende estrada D.P. 29-1 a Igrexa de Bacurín (parroquia de Bacurín)
- Camiño dende estrada LU-232 en Retorta a Torible de Arriba (parroquia de Torible)
- Camiños dende a estrada LU-232 a Marcoí e a Riobo, As Campas e Igrexa parroquial (parroquias de Santa María Alta)
- Camiño dende Milleirós a Igrexa de Meilán (parroquia de Santiago de Meilán)
- Camiño dende núcleo de Bocamaos a estrada LU-234 (parroquia de Bocamaos)
- Camiño dende a N-VI ao límite con Outeiro por Bagueixos e Brea (Parroquia de Tirimol)
- Camiño dende Fafián a Barcia por Cerracín en Mazoi (parroquia de Pías)
- Camiño dende Barcia a Gándaras de Piñeiro por Talleres Ambla e Piñeiro (parroquias de Mazoi y Muxa)
- Camiño dende o paso elevado autovía a Benade a Santa María de Muxa (parroquia de Santa María de Muxa)
- Camiño dende núcleo de Benade a Piñeiro por Gundín (parroquias de Muxa y Benade)
- Camiño dende a N-640 a Caneda por Pedreda, Outeiro e Alvarello (Parroquia de Pedreda)
- Camiño dende a N-640 en Rubiás a C-630 en Bascuas (Vilarvente) (parroquia de Rubiás)
- Camiño dende estrada C-630 a Eirexe por Manzoi (Parroquia de Carballido)
- Camiño dende antiga N-VI a Igrexa de Bóveda (parroquia de Coeo)
- Camiño dende paso elevado autovía a Recimil e Iglesia (parroquia de Recimil)
- Camiño dende San Juan de Pena a estrada de Sarria a Baradas (parroquia de San Xoan de Pena)
- Camiño dende estrada de Sarria por Santa Comba a Carretera de Páramo C.P. 29-4 (parroquia de Santa Comba)
- Camiño da Nacional VI á igrexa parroquial (Parroquia de San Andrés de Castro)
- Camiño dende a estrada 234, dirección Adai ata o cruce de Amedín (Parroquia de San Martiño de Ombreiro)
- Camiño dende o cruce de A Vila, ao puente do Río Mera, dirección Vilachá (Parroquia Prógalo)
- Camiño dende a nacional N-640 na Campiña ao paso superior da autovía (Parroquia de San Salvador de Muxa)
- Camiño dende a estrada 232 en Astariz, á DP 29-1 en Santo (Parroquia San Vicente de Veral)
- Camiño e praza dende o paso inferior da autovía á praza da igrexa parroquial (Parroquia de Sta. María de Boveda)
- Camiño e praza dende a N 640 á Igrexa Parroquial e Rego das Dornas (Parroquia de Santa María Teixeira)
- Escola Rural Santa Comba

# Outras administracións

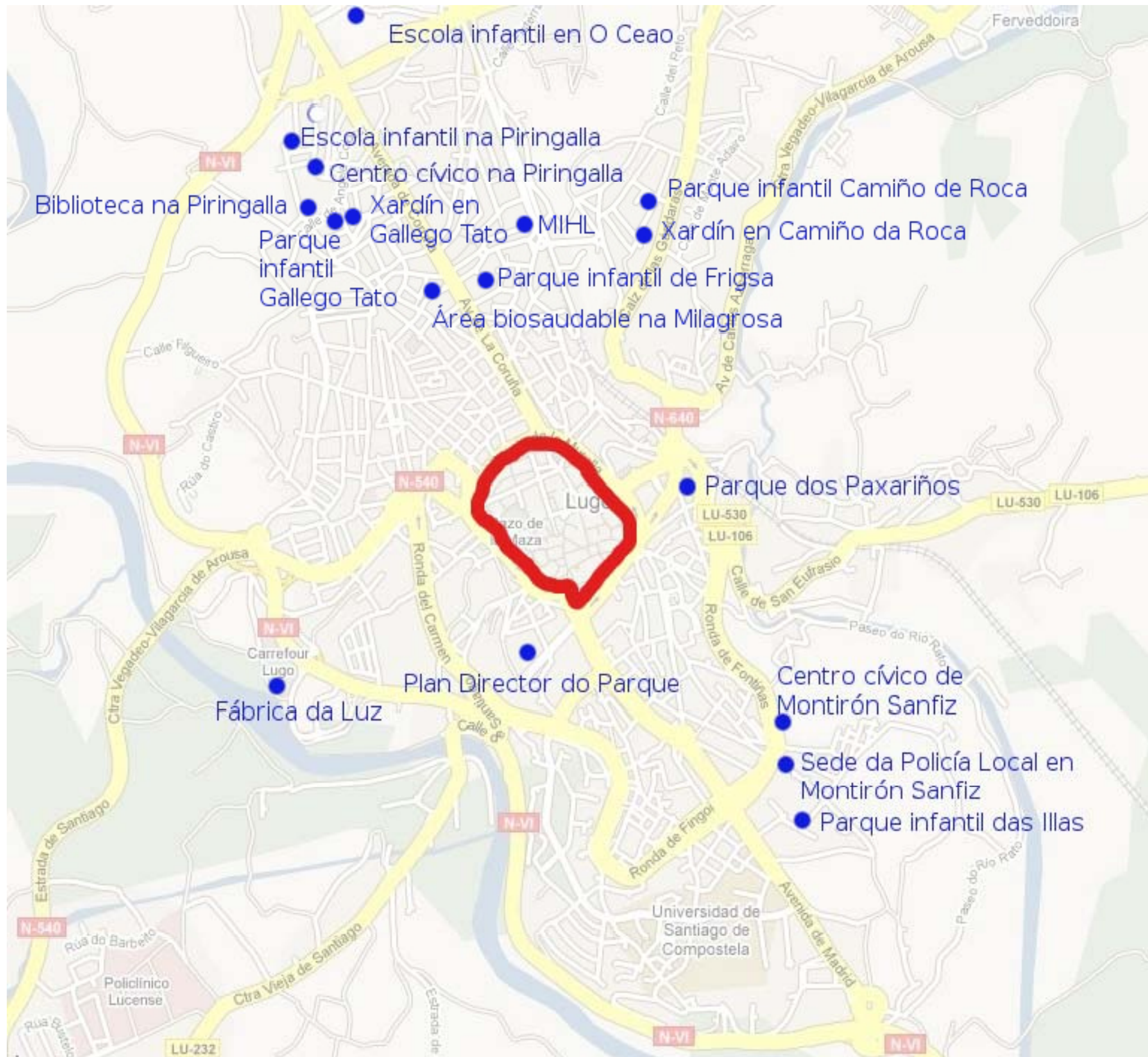


# Concello



Concello de Lugo

## Zona rural



- Arranxo de pistas mediante asfaltado de aglomerado en quente en Adai
- Arranxo de pistas mediante asfaltado de aglomerado en quente en Orbazai
- Acondicionamento dun camiño en Coeses
- Asfaltado de explanadas para depósito de plásticos de silo en Santa María de Bóveda
- Asfaltado de explanadas para depósito de plásticos de silo en Recimil
- Asfaltado de explanadas para depósito de plásticos de silo en Coeses
- Asfaltado de explanadas para depósito de plásticos de silo en San Xoan do Campo
- Asfaltado de camiños en San Xoan do Alto
- Asfaltado de camiños en Pedreda
- Asfaltado de camiños en Bacurín
- Asfaltado de camiños en Ribas do Miño
- Asfaltado de camiños entre Soñar e Esperante
- Acondicionamento e asfaltado en Santa María de Coeses
- Asfaltado de camiños en Villamoure (Santiago de Saa)
- Acondicionamento dun camiño en Soñar
- Arranxo dun camiño público en Bazar
- Asfaltado de camiños en Fazai
- Arranxo de pistas mediante asfaltado de aglomerado en quente no límite do concello de Lugo con Outeiro de Rei
- Arranxo de pistas mediante asfaltado de aglomerado en quente en Gondar
- Arranxo de pistas mediante asfaltado de aglomerado en quente en Cuíña
- Arranxo de pistas mediante asfaltado de aglomerado en quente en Romeán
- Arranxo de pistas mediante asfaltado de aglomerado en quente en San Mamede dos Anxos
- Arranxo de pistas mediante asfaltado de aglomerado en quente en Vilachá de Mera
- Redacción proxecto saneamento Meilán e Bocamaos
- Redacción proxecto saneamento Adai e Orbazai
- Redacción proxecto saneamento Pías e Gondar
- Reparación lavadoiro en Ombreiro
- Reparación lavadoiro en Ribas de Miño
- Adaptación planta baixa Escola de Santiago de Saa
- Restauración lavadoiro en Piúgos
- Reparación fonte en San Xoan do Campo
- Reparación fonte Santiago de Castelo
- Acondicionamento zona pesca xunto á ETAP
- Iluminación pública en Soñar, Tirimol, Santa María de Bóveda, Esperante e Benade
- Iluminación pública en Bacurín, O Veral, San Xoan do Campo, Arxemil en Teixeira, Montes de Brea, Seivane e Ramil (en Tirimol), Carrigueiros (en O Burgo), Farxocos (en Santa María de Bóveda), Fafian (en Pias), Amedín (en Ombreiro), campo da festa en Esperante, Gude (en Romeán) e pista de hospital a Currelos (en Calde)
- Etc.

# Lugo en 2009



Concello de Lugo

