RUTA

Miño abierto, río abajo

Reserva de la Biosfera *"Terras do Miño"*

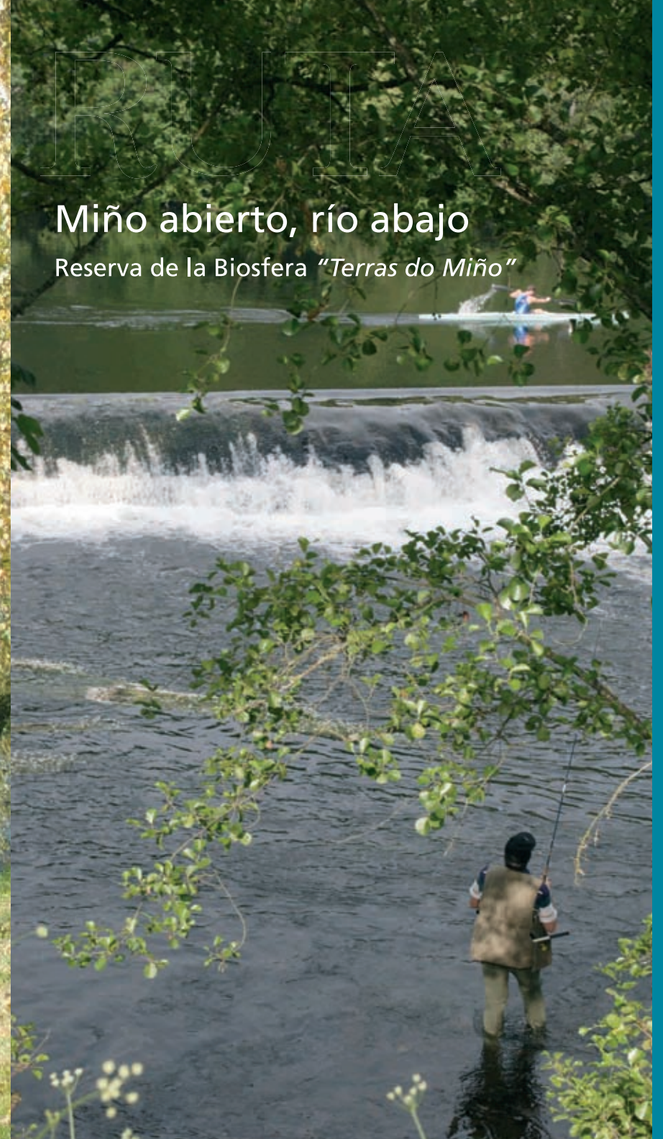

RUTA

Miño abierto, río abajo

Reserva de la Biosfera *"Terras do Miño"*

FOTOGRAFIAS DE XURXO LOBATO, VANESA ABELAIRA E A. CABANA

lugo

Plan de Excelencia Turística

PROYECTO COFINANCIADO POR LA COMUNIDAD EUROPEA
FONDO EUROPEO DE DESARROLLO REGIONAL

MINISTERIO DE INDUSTRIA, TURISMO Y COMERCIO
SECRETARÍA DE ESTADO DE TURISMO Y COMERCIO
DIRECCIÓN GENERAL DE TURISMO

XUNTA DE GALICIA
CONSELLERIA DE INNOVACIÓN E INDUSTRIA
Dirección Xeral de Turismo

EXCMO. CONCELLO DE LUGO

ASOCIACION EMPRESARIAL DE HOSTELERIA DE LUGO

RUTA

Miño abierto, río abajo

Reserva de la Biosfera *"Terras do Miño"*



Miño abierto, río abajo
Reserva de la Biosfera *"Terras do Miño"*

Esta caminata es un paseo delicioso, inmediato a la ciudad, y constituye uno de los privilegios únicos de Lugo, ya que la ciudad cuenta con unos alrededores fluviales esplendorosos.

Transcurre íntegramente por el Parque del Miño, espacio que se integra en la **Reserva de la Biosfera "Terras do Miño"**. El Miño, río mayor de Galicia, se muestra abierto y luminoso. Transcurre paralelo a la N-VI, y al otro lado de esta carretera tenemos la ciudad.

Flora

La vegetación arbórea está constituida por los alisos de las riberas. El **aliso** es el árbol más natural en las orillas de los ríos gallegos, y aquí alcanza un tamaño y una disposición verdaderamente notables. Además, encontramos **abedules**.

El río tiene una **flora acuática** espectacular. A parte de las espadañas que abundan en las zonas limosas de las riberas, en sus remansos crecen enormes mantos de espigas de agua, maravillosos en época de floración. Este espectáculo con semejante dimensión se encuentra en muy pocos lugares.

Fauna

Este tramo del río es el mejor **mirador de aves** del término municipal. Esto es debido al río en si, que resulta muy acogedor para ellas, y también a la presencia de una isla, situada en el medio del río un poco después del tramo final del parque, que a muchas les sirve de refugio.

El número de especies visibles es muy considerable: **lavanderas blancas, verderones, herrerillos y carboneros...**. Algunas de las más abundantes entre las propiamente acuáticas son el **cormorán grande, la garza real, el lavanco, el mirlo acuático, la lavandera real...**

Itinerario

Primero tenemos un tramo corto en el que la ribera va más bien alta sobre las aguas, con una pendiente de unos 45º, pero enseguida llegamos a la parte más característica, en la que la pradera muere suavemente un poco por encima de la superficie normal del río, que va represado y hondo.

La razón de esa lentitud es la presa o ***caneiro*** que encontramos de inmediato: el *caneiro do Valuro*. Es una presa en V muy cerrada, y su utilidad normal era como pesquera.

Las ***pesqueiras* del Miño** fueron famosas, y muy importantes para la economía riberana lucense. Las anguilas, que hoy son muy escasas por culpa de los embalses hidroeléctricos, eran muy abundantes en otros tiempos. La anguila curada era la comida que más se ofrecía a los forasteros en las viejas ferias de San Froilán; cuando la anguila empezó a escasear fue totalmente sustituida por el pulpo.

La anguila tiene un ciclo reproductivo muy particular. La puesta se produce en el Mar de los Sargazos, al otro lado del Atlántico. Las larvas son arrastradas por la corriente del Golfo, y llegan a nuestras costas después de un viaje de tres meses, en la última fase larvaria, con unos 7 cm. de largo. Sufren una transformación y se convierte en angulas, tan apreciadas por los gastrónomos. Los machos quedan en los estuarios y las hembras que superan el acecho de los pescadores suben por los ríos. Una vez adultas, la mayor parte de ellas bajaban en verano, tiempo en el que eran capturadas en los *caneiros* en cantidades enormes. Se cuenta que a veces los ***batuxos***, pequeñas embarcaciones de fondo plano, se hundían con cargas imprudentes. Las anguilas hembras que libraban de los infinitos *caneiros* volvían junto a los machos al Mar de los Sargazos, donde cada una ponía un millón de huevos, y después se moría; y así volvía a comenzar el ciclo.

Después del *Caneiro do Valuro*, encontramos una corriente algo más rápida y el río pierde profundidad. El fondo es de cantos rodados, y en verano se puede pasar a pie a la otra orilla. Aquí está el llamado *Porto* de Santalla.

En los ríos gallegos, los tradicionalmente llamados ***portos*** (puertos) no tienen nada que ver con barcos. Un *porto* de río es simplemente un lugar poco hondo, un vado natural, que se prolongaba artificialmente a una y otra orilla del río y permitía el paso cómodo de gente, ganado y carros. Naturalmente, en invierno no servía; pero las labores de sementera y cosecha tradicionales abarcaban desde la primavera alta al otoño, y el acarreo del forraje para el ganado se hacía en *batuxos* cuando era necesario.

Esta zona, al final del parque, es la mejor para la observación de aves, que tienen su refugio en la isla que está muy cerca aguas abajo. Aquí también hay una pasarela que nos permite cruzar sobre la carretera y llegar al campus universitario que tiene un conjunto de jardines muy agradables.

Miño abierto, río abajo

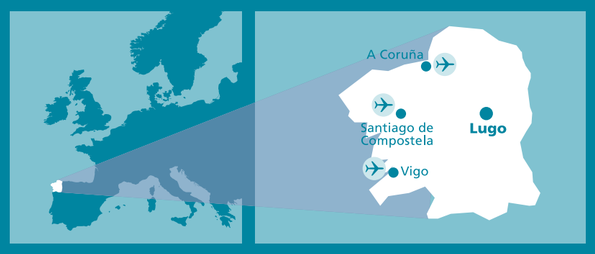

Como llegar

En coche: Desde la oficina municipal de turismo (en la Plaza de la Constitución) sigue la Ronda de la Muralla y a algo más de 2 Km. –a la altura de la Puerta de Santiago– toma el desvío a la derecha hacia la N-VI, y baja hacia el río Miño por la rúa Santiago (una calle con fuerte pendiente y una curva a la izquierda en cambio de rasante). Sin desviarse de esta calle –y tras pasar el cruce con la Ronda da República Argentina– a poco más de 100 metros verás el mirador Volta da Viña en la margen derecha. Continua por la vía haciendo giro de 360º para introducirte en la N-VI, dirección Madrid. Ya en esta carretera, deja el Balneario de Lugo a mano derecha y sigue unos metros hasta el aparcamiento habilitado entre el propio Balneario y el Mesón o Muíño. Tiene unas veinte plazas y está situado en el comienzo de la ruta.

- Ruta
- Panel informativo
- Aparcamiento
- Mirador de aves
- Restaurante
- Presa
- Pasarela peatonal

RECOMENDACIONES:

LONGITUD: 1,6 km.
DURACIÓN APROXIMADA: a pie, 1 h.
MODO DE RECORRIDO Y DIFICULTAD:
a pié y en bicicleta, dificultad baja.
ACCESIBILIDAD: accesible para discapacitados.
CARTOGRAFÍA: 97-II Calde.

PERFIL TOPOGRÁFICO:

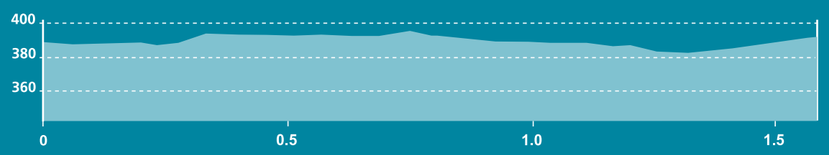

INFORMACIÓN DE INTERÉS:

Oficina Municipal de Turismo: 982 297 347
Oficina de Turismo, Xunta de Galicia: 982 231 361
Centro de Atención de Emergencias: 112
Teléfono del Ayuntamiento: 010
www.lugo.es